

گروه فنی بازرگانی اطلس

شرکت گسترش خدمات اطلس



توسکا چشمه و جاده گلوگاه


چشم به جاده گوش به هواشناسی

جاده گلوگاه به دامغان جاده جنگلی زیبایی است که اغلب مهی به آن می‌نشیند و زیبایی‌اش را چند برابر می‌کند. در جاده درخت‌های انار و توت وحشی هم هست. مازندران یکی از استان‌های شمال ایران و پربارش است که در سال‌های اخیر بارندگی‌اش بیشتر هم شده و گاهی مسیرها مسدود می‌شوند.

گلوگاه کجاست؟

گلوگاه جانشین شهر تاریخی نامیه

گلوگاه شهرستانی در مرز شرقی استان مازندران در شمال ایران با دامغان است. این شهرستان در ۵ کیلومتری دریا با تفاوت نژادی و فرهنگی بسیار مردمانش نسبت به قسمت‌های مرکزی و غربی مازندران قرار دارد. در این شهر ترک‌های آذری مهاجر ساکنان غالب را تشکیل می‌دهند. البته عده کمی از این مردم مازندرانی هستند. زبان غالب این شهرستان ترکی قفقازی یا آذربایجانی است.



پوشش گیاهی جنگل توسکا

پوشش گیاهی غالب این منطقه، درختان توسکا هستند. این درختان عضوی از مادر جنگل‌های دنیا، جنگل‌های هیرکانی (خرزی) هستند. قدمت این جنگل‌ها به حدود ۴۰ میلیون سال می‌رسد. این جنگل‌ها به علت قدمتی همپای قدمت زمین از ارزش‌مندترین جنگل‌ها به شمار می‌روند.




با گذر از این پارک جنگلی می‌توانید به بیلاقات و جاده‌های جنگلی و کوهستانی برسید. همچنین توسکا چشمه در مسیر جنگل نوردی خود با جنگلی انبوه، چشمه‌ها و رودخانه‌های خود اظهار خودنمایی می‌کند.




چشمه توسکا

چشمه توسکا تنها چشمه گلوگاه نیست. اینجا زمین سبز و آب فراوان است. افرا چشمه، ریگ چشمه، حسن چشمه، از چشمه‌های دیگر این شهرستان هستند؛ اما همه چیز به چشمه‌های آب ختم نمی‌شود. در گلوگاه چشمه‌های قیر هم هست. مناطقی که احتمالاً نفت خیز است و شاید کمتر به آن توجه کرده‌اند.

چشمه آوان





جاده عباسی



در گلوگاه می‌توان از بقایای جاده سنگ فرش قدیمی به نام جاده شاه عباسی در قسمت جنوبی گلوگاه نام برد. برای لذت از زیبایی‌های اینجا باید با پای پیاده و کوله‌ای پر دوش قدم در دل جنگل رنگارنگ نهاد.

در دوره صفوی به دستور شاه عباس برای آسایش و دسترسی راحت‌تر کاروانیان، جاده‌هایی به‌طور معمول احداث شد. این جاده‌ها با عرض سه متر در سراسر ممالک تحت امر شاه احیا شدند. البته در اثر گذشت زمان، بخش وسیعی از این جاده‌ها از بین رفت. بقایای جاده شاه عباسی از مسیر جنگل‌های سرسبز چشمه‌ها، آبشارها و آب‌های معدنی قابل توجه می‌گذرد.

بخش اعظم این جاده از بین رفته است در استان گلستان در جنوب شهرستان کردکوی بقایای جاده شاه عباسی حدفاصل روستاهای سرکلایه، سالیکنده کردمحل و بالا جاده دیده می‌شود.

گورستان تاریخی سفید چاه

در امتداد مسیر توسکا چشمه با فاصله ۴۳ کیلومتر واقع در منطقه‌ای کوهستانی عجیب‌ترین قبرستان ایران قابل مشاهده است. این قبرستان با عمر بالغ بر ۱۲۰۰ سال و با سنگ‌های عمودی خاکستری و حکاکی‌های عجیب و غریب، عنوان اولین قبرستان مسلمانان ایران را با خود یدک می‌کشد. این نقوش از نمادهای بسیاری تشکیل شده که مفاهیم پیچیده زندگی و مرگ و رسالت را نمایش می‌دهد.



کوچ فلاینگوها به دریای آرام



ساحل دریای آرام گلوگاه

در نزدیکی گلوگاه، با فاصله تقریبی ۵ کیلومتر از آن، ساحل دریای آرام به عنوان یک جاذبه تفریحی خودنمایی می‌کند. اسم دریای آرام از آب‌های بدون امواج دریای خزر در شهرستان گلوگاه الهام گرفته شده و نشان از آن دارد که دریای خزر در گلوگاه که شرقی‌ترین نقطه مازندران است، آرام‌ترین حالت ممکن را دارد و چندان خبری از موج‌های بزرگ نیست. متأسفانه در سال‌های اخیر آب دریای آرام کم شده و ساحل آن تا حدود ۱۰۰ متر عقب‌نشینی کرده است. مجموعه اقامتی توریستی دریای آرام در این منطقه و در نزدیکی خلیج گرگان انتخاب معرکه‌ای برای وقت‌گذرانی در حوالی مرکز شهر است. در این مکان فرصت بسیاری دارید که از منظره‌های ناب و سرسبز جنگلی و آرامش ساحلی لذت ببرید.




روستای آغوز دره

یکی از زیبایی‌های جذاب این روستا، درختان گردو فراوانی می‌باشد که در اطراف دره‌ای رو به روستا قرار دارند و منظره‌ی فوق‌العاده‌ای به آن بخشیده‌اند.



روستای نیالا

روستای زیبای نیالا اولین روستا در مسیر جاده هزارگریب است. همچنین بودن روستا در کنار جنگل انبوه توسکا و واقع شدنش در امتداد چشمه و رودخانه نکا باعث شده که در تابستان هوای معتدل و مطبوعی داشته باشد.





زادگاه اکبر جوجه



آش گوجه



آش ترشی



جاده جنگلی گلوگاه دامغان

جاده جنگلی گلوگاه دامغان به جز مسیر زیبایی که در خود دارد. شاهراه رسیدن به مجموعه اسرار طبیعی و تاریخی و دیدنی گلوگاه محسوب می‌شود.



این مسیر پر از چشمه‌های طبیعی همچون توسکا چشمه، افرا چشمه، حسن چشمه، ریگ چشمه و یخچالسر است.



برای دسترسی راحت و ایمن به مقاصد شگفت انگیزی همچون چشمه ها و ابشارها همراه داشتن لیدر های محلی توصیه میشود.

